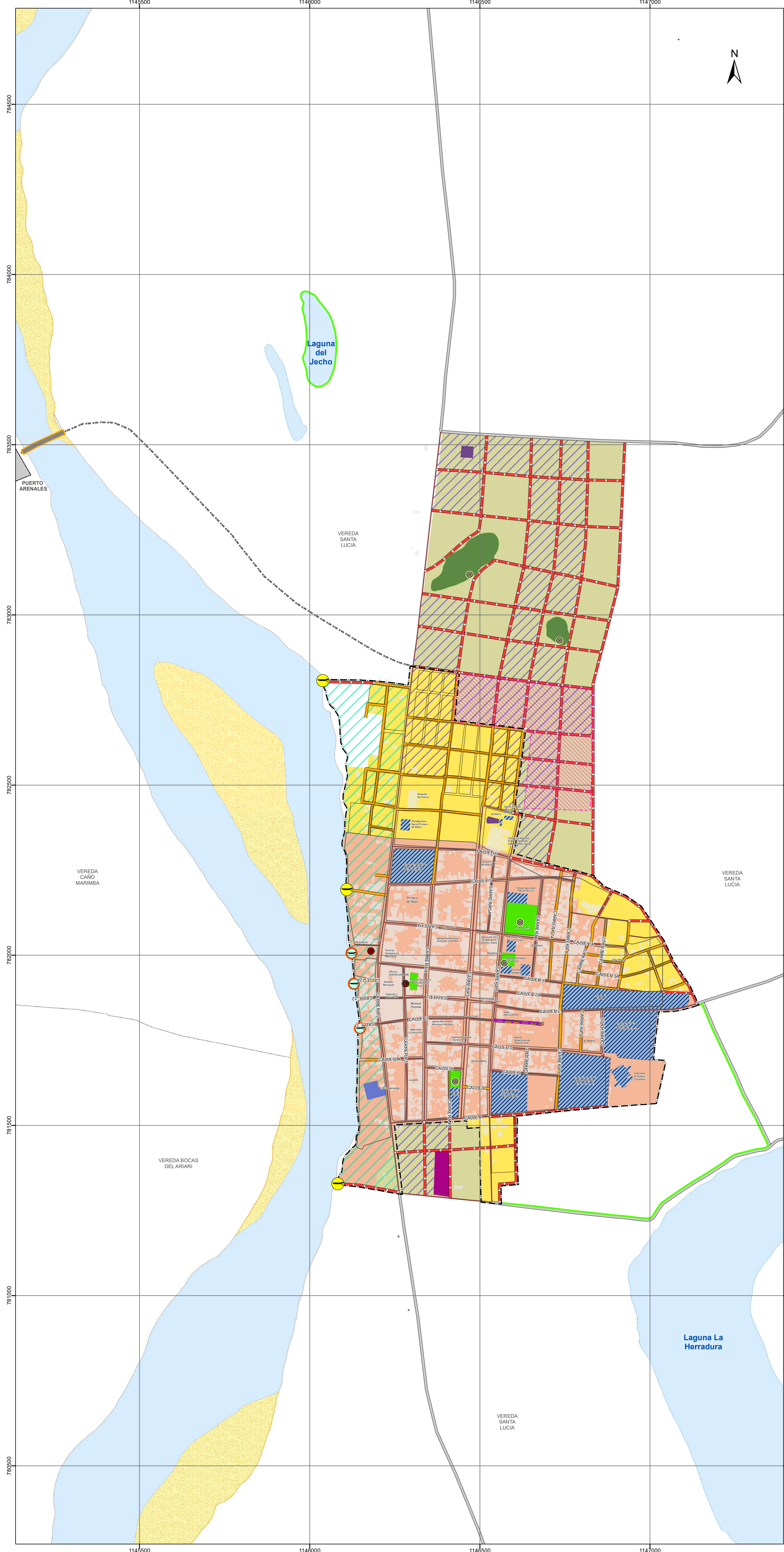


1145500 1146000 1146500 1147000



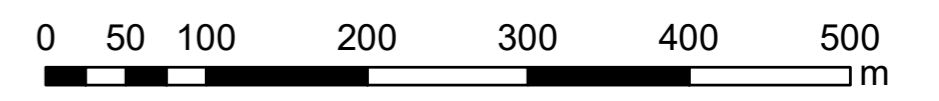
MUNICIPIO DE PUERTO CONCORDIA
DEPARTAMENTO DEL META



ESQUEMA DE ORDENAMIENTO TERRITORIAL
2020

MAPA - FU 11 - PROYECTOS

Escala 1:2500



LEYENDA

Proyectos del Sistema de Movilidad

- Pavimentación de vías
- Construcción de vías
- Mejoramiento vial
- Mejoramiento de infraestructura de transporte vial
- Posible localización de nuevo embarcadero
- Áreas para posible localización de terminal de transporte

Proyectos de Servicios Públicos

- Reactivación Punto Vive digital
- Creación de nuevo Punto Vive Digital
- Extensión de red eléctrica
- Provisión prioritaria de servicios públicos
- Separación de redes de drenaje pluvial de alcantarillado de aguas residuales
- Provisión de servicios públicos previo al desarrollo
- Área potencial para la localización de la PTAR

Proyectos de Espacio Público y Equipamientos

- Implementación de proyecto paisajístico Malecón
- Adecuación de parque ecológico urbano
- Mejoramiento y dotación de parques existentes
- Recuperación de antiguo puesto de salud como espacio público y equipamiento
- Mejoramiento de equipamientos existentes
- Dotación y puesta en funcionamiento

Proyectos de Vivienda

- Proyecto VIS Gobernación del Meta (localización indicativa)

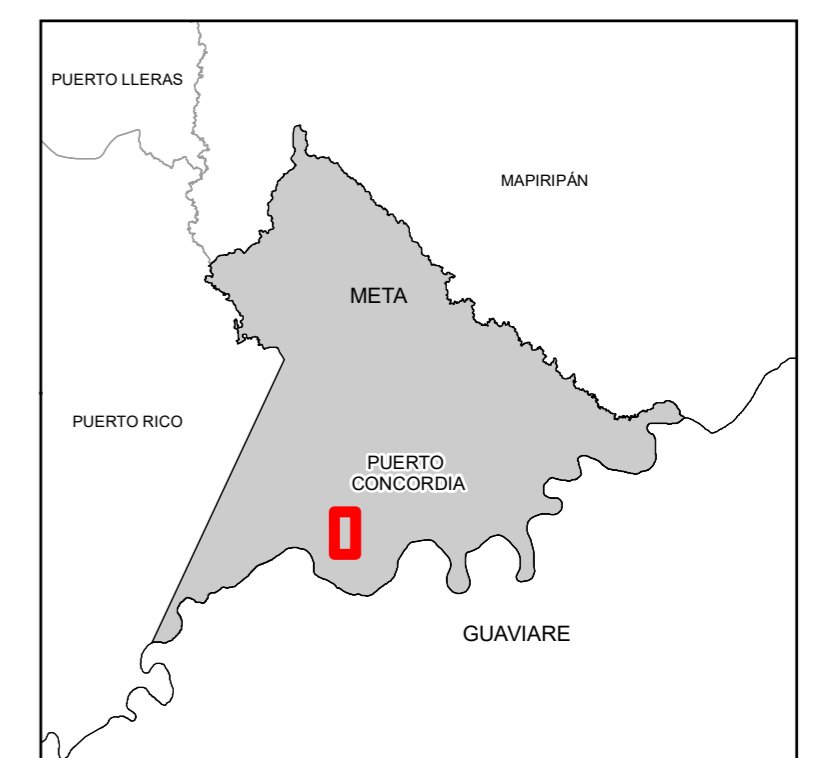
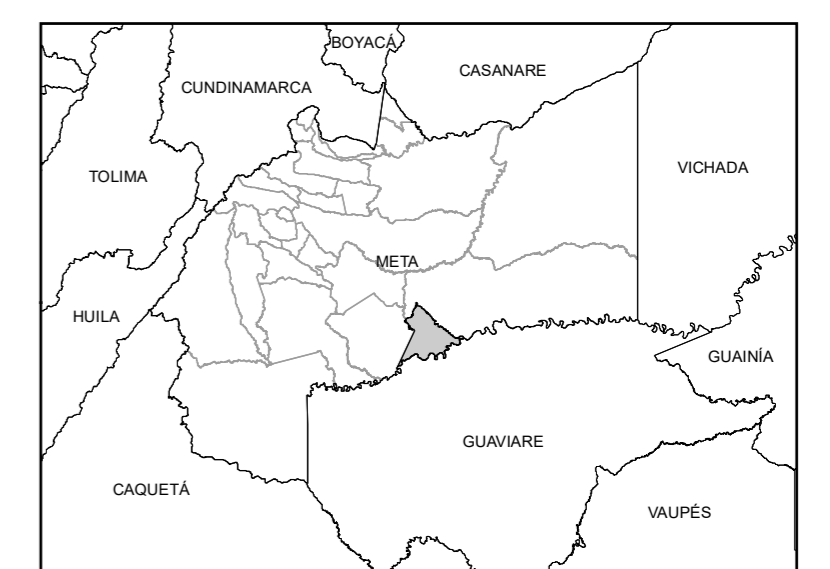
Proyectos en suelo rural

- Propuesta vía de conexión con Puerto Arenales (localización indicativa)
- Proyecto puente sobre el río Ariari (localización indicativa)
- Circuitos ecoturísticos

Nota: Los proyectos de mantenimiento, construcción y pavimentación de vías, deben contemplar la adecuación de andenes de acuerdo a lo indicado en el anexo "Perfiles Viales" y así mismo se deben articular con los proyectos para la construcción y adecuación de redes de servicios públicos.

CONVENCIONES

- Perímetro urbano
- Manzanas
- Vías de acceso
- Asentamientos



INFORMACIÓN DE REFERENCIA

Sistema de coordenadas: MAGNA-SIRGAS
Proyección: Transversa de Mercator
Elipsoide: GRS 80
Datum: MAGNA
Unidades: Metros

Falso Este: 1.000.000
Falso Norte: 1.000.000
Meridiano central: -74,0775
Latitud de origen: 4,5962

FUENTES DE INFORMACIÓN

Cartografía base: IGAC, 2019 Escala 1:25.000
Cartografía temática: Diagnóstico Territorial 2020



Renaturalizar+ciudad