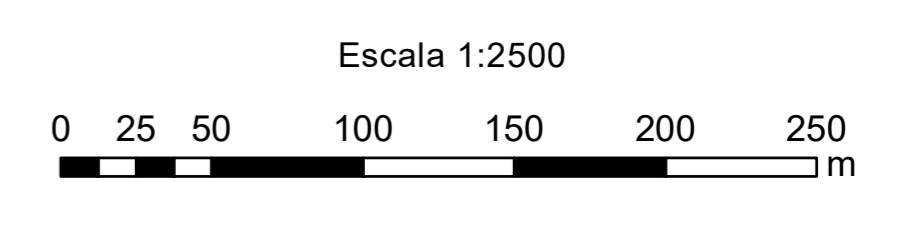


**MUNICIPIO DE PUERTO CONCORDIA**  
DEPARTAMENTO DEL META



**ESQUEMA DE ORDENAMIENTO TERRITORIAL**  
2020

**MAPA - FU 09 - PLUSVALÍA**

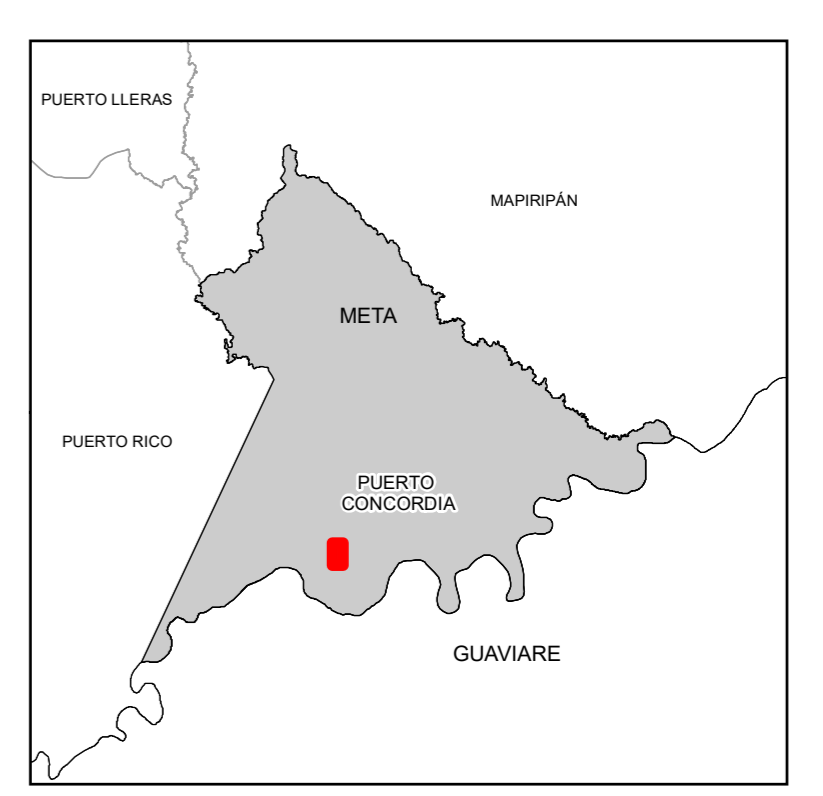
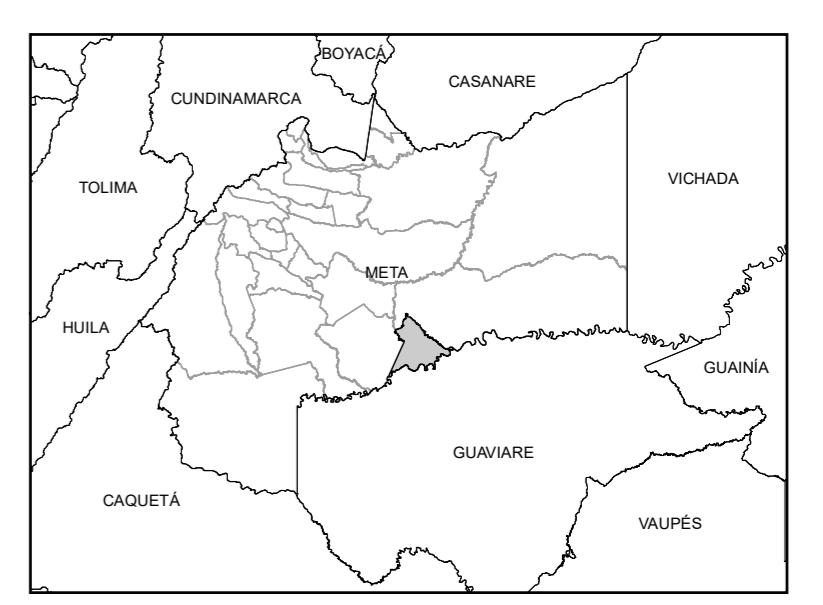


**LEYENDA**

Hecho generador de plusvalía por cambio en la clasificación del suelo

**CONVENCIONES**

- Perímetro urbano
- Perímetro de Barrios
- Manzanas
- Áreas construidas
- Vías proyectadas
- Ronda hídrica
- Río Ariari



**INFORMACIÓN DE REFERENCIA**

Sistema de coordenadas: MAGNA-SIRGAS  
Proyección: Transversa de Mercator  
Elipsoide: GRS 80  
Datum: MAGNA  
Unidades: Metros  
Falso Este: 1.000.000  
Falso Norte: 1.000.000  
Meridiano central: -74,0775  
Latitud de origen: 4,5962

**FUENTES DE INFORMACIÓN**

Cartografía base: IGAC, 2019 Escala 1:25.000  
Cartografía temática: Diagnóstico Territorial 2020



Renaturalizar+ciudad