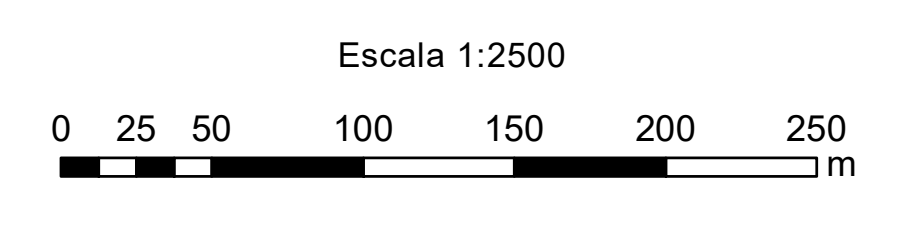


MUNICIPIO DE PUERTO CONCORDIA
DEPARTAMENTO DEL META



ESQUEMA DE ORDENAMIENTO TERRITORIAL
2020

MAPA - FU 05 - SISTEMA DE MOVILIDAD

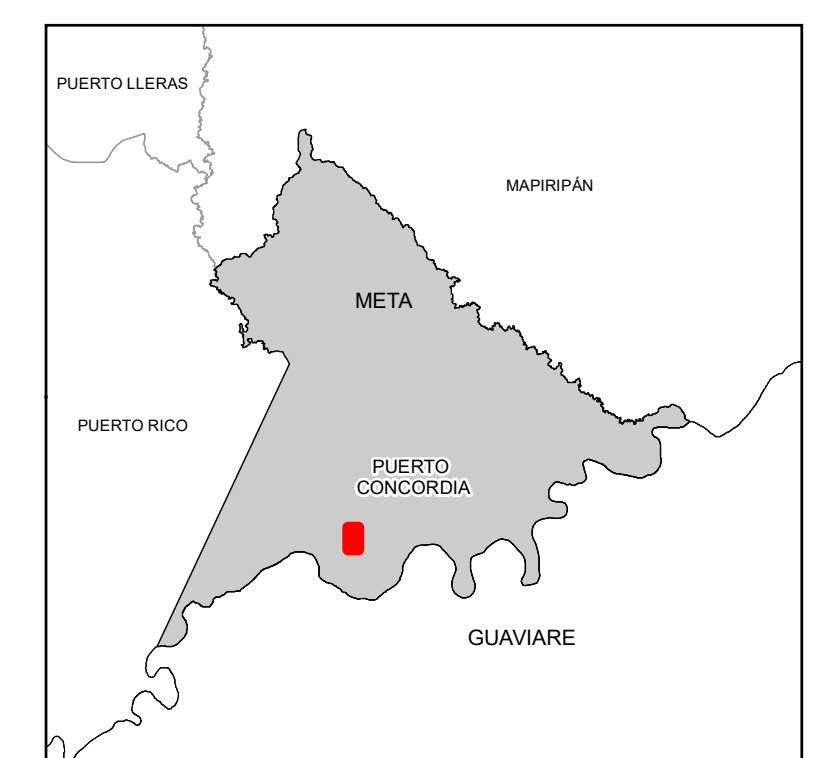
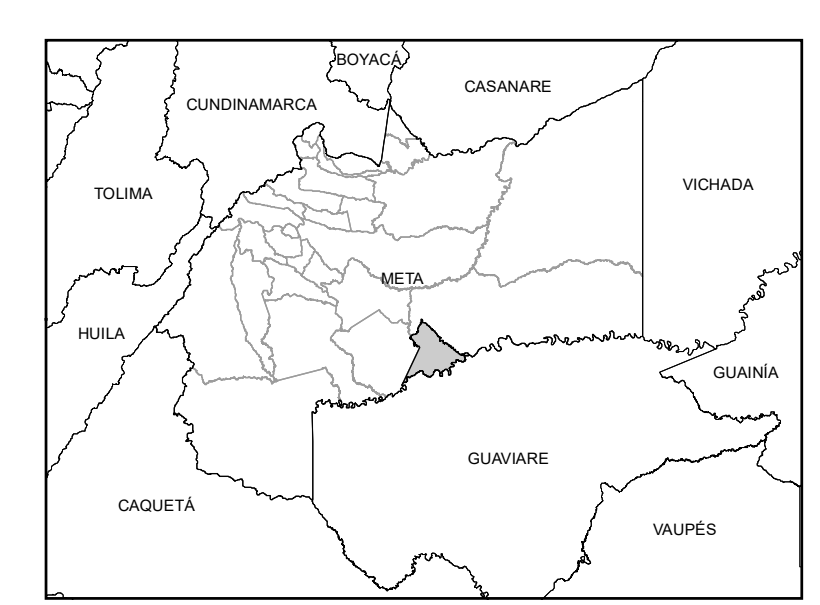


LEYENDA

- Embarcadero existente
 - Posible localización nuevo embarcadero
 - Muelle
 - Áreas para posible localización de terminal de transporte
- Corredores viales**
- Via primaria
 - Via secundaria
 - Via local

CONVENCIONES

- Perimetro urbano
- Área de expansión
- Perimetro de Barrios
- Manzanas
- Vías de acceso
- Ronda hídrica
- Río Ariari



INFORMACIÓN DE REFERENCIA
 Sistema de coordenadas: MAGNA-SIRGAS
 Proyección: Transversa de Mercator
 Elipsoide: GRS 80
 Datum: MAGNA
 Unidades: Metros
 Falso Este: 1.000.000
 Falso Norte: 1.000.000
 Meridiano central: -74,0775
 Latitud de origen: 4.5962

FUENTES DE INFORMACIÓN
 Cartografía base: IGAC, 2019 Escala 1:25.000
 Cartografía temática: Diagnóstico Territorial 2020



Renaturalizar+ciudad