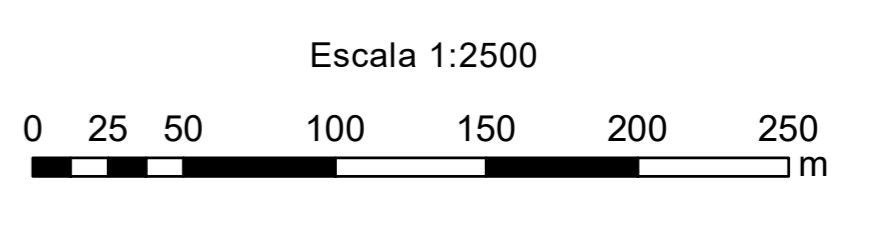


MUNICIPIO DE PUERTO CONCORDIA
DEPARTAMENTO DEL META

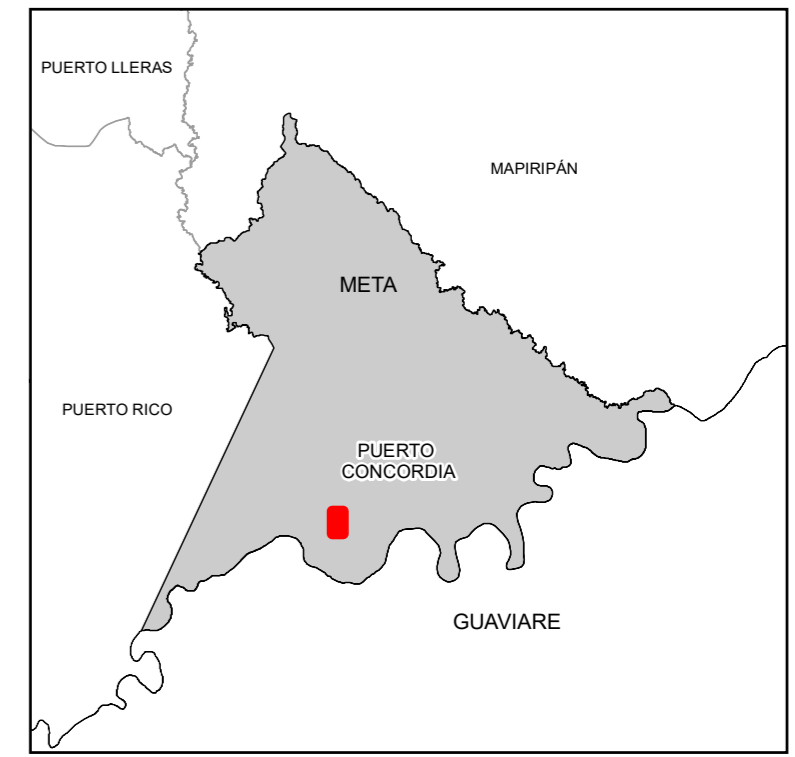
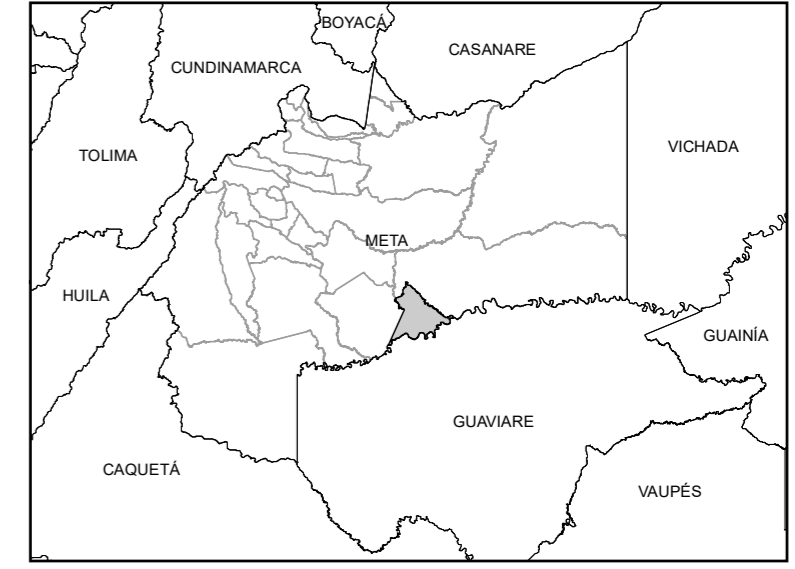


ESQUEMA DE ORDENAMIENTO TERRITORIAL
2020
MAPA - FU 04 - ÁREAS EN CONDICIÓN DE AMENAZA Y RIESGO PRIORIZADAS PARA ESTUDIOS DETALLADOS



- LEYENDA**
- Áreas en condición de riesgo
 - Áreas amenazadas
 - Ronda hídrica río Ariari
Determinante ambiental del POMCA 2016.

- CONVENCIONES**
- Perímetro urbano
 - Área de expansión
 - Perímetro de Barrios
 - Manzanas
 - Vías proyectadas
 - Vías de acceso
 - Ronda hídrica río Ariari
 - Río Ariari
 - Parques urbanos



INFORMACIÓN DE REFERENCIA
Sistema de coordenadas: MAGNA-SIRGAS
Proyección: Transversa de Mercator
Elipsoide: GRS 80
Datum: MAGNA
Unidades: Metros
Falso Este: 1.000.000
Falso Norte: 1.000.000
Meridiano central: -74.0775
Latitud de origen: 4.5962

FUENTES DE INFORMACIÓN
Cartografía base: IGAC, 2019 Escala 1:25.000
Cartografía temática: Diagnóstico Territorial 2020

JHON MEDINA JARA
Profesional de Gestión de Riesgos



Renaturalizar+ciudad