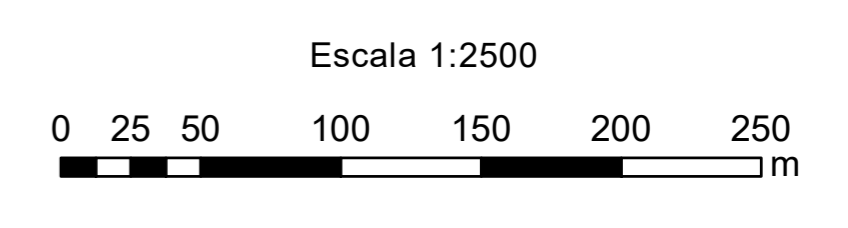


MUNICIPIO DE PUERTO CONCORDIA
DEPARTAMENTO DEL META



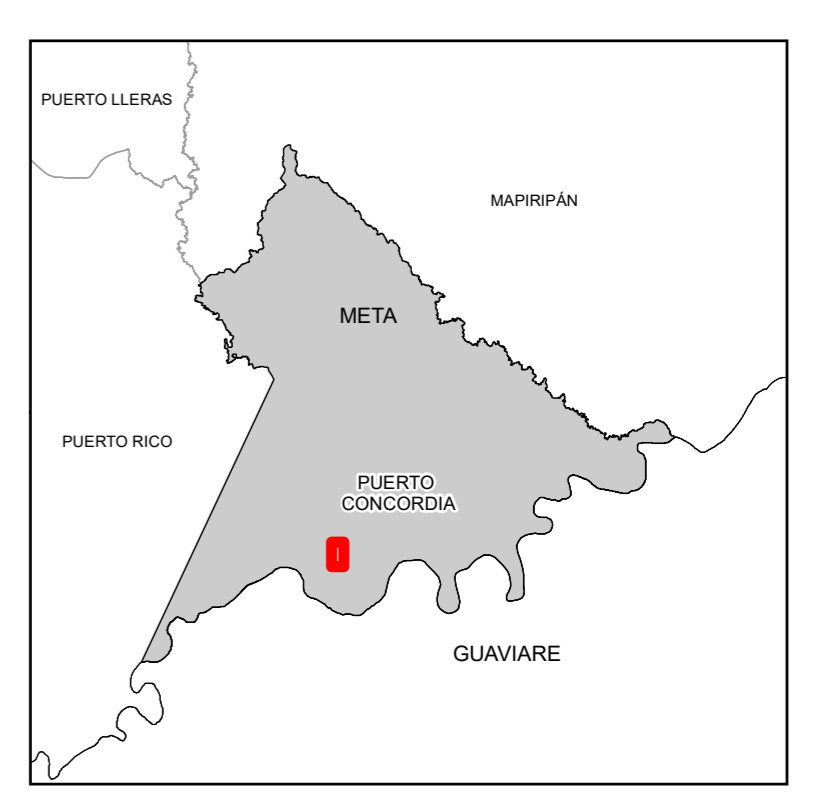
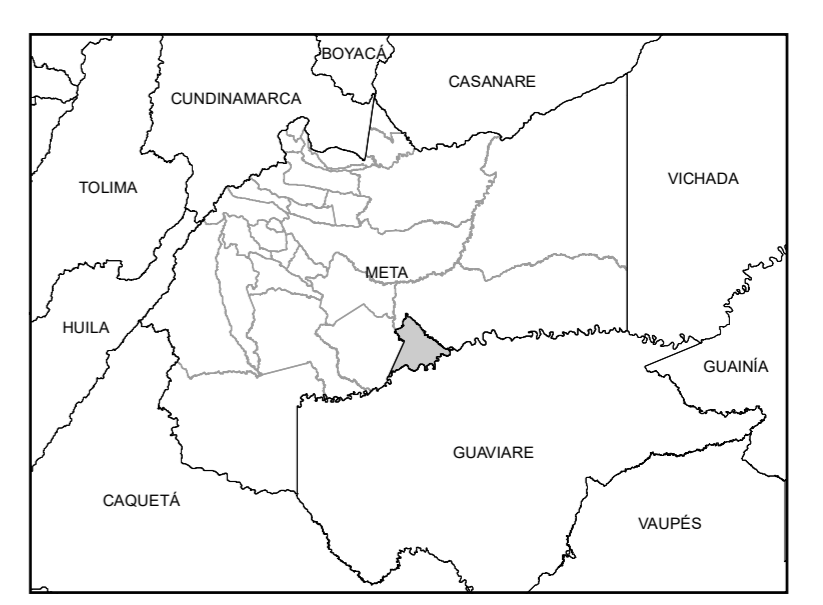
ESQUEMA DE ORDENAMIENTO TERRITORIAL
2020

MAPA - FU 03 - ESTRUCTURA ECOLÓGICA PRINCIPAL



- LEYENDA**
- Ronda hídrica
 - Parques urbanos
 - Parque Ecológico Municipal

- CONVENCIONES**
- Perimetro urbano
 - Suelo de expansión
 - Perimetro de Barrios
 - Manzanas
 - Áreas construidas
 - Río Ariari



INFORMACIÓN DE REFERENCIA
 Sistema de coordenadas: MAGNA-SIRGAS
 Proyección: Transversa de Mercator
 Elipsoide: GRS 80
 Datum: MAGNA
 Unidades: Metros
 Falso Este: 1.000.000
 Falso Norte: 1.000.000
 Meridiano central: -74.0775
 Latitud de origen: 4.5962

FUENTES DE INFORMACIÓN
 Cartografía base: IGAC, 2019 Escala 1:25.000
 Cartografía temática: Diagnóstico Territorial 2020



Renaturalizar+ciudad