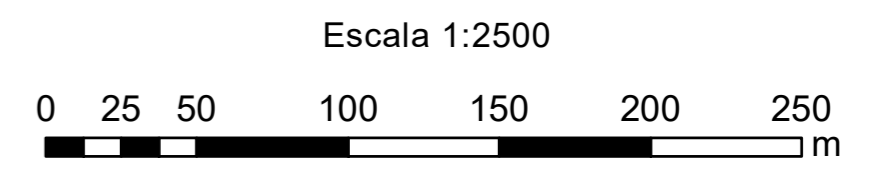


MUNICIPIO DE PUERTO CONCORDIA
DEPARTAMENTO DEL META



ESQUEMA DE ORDENAMIENTO TERRITORIAL
2020

MAPA - FU 01 - MODELO DE OCUPACIÓN URBANA

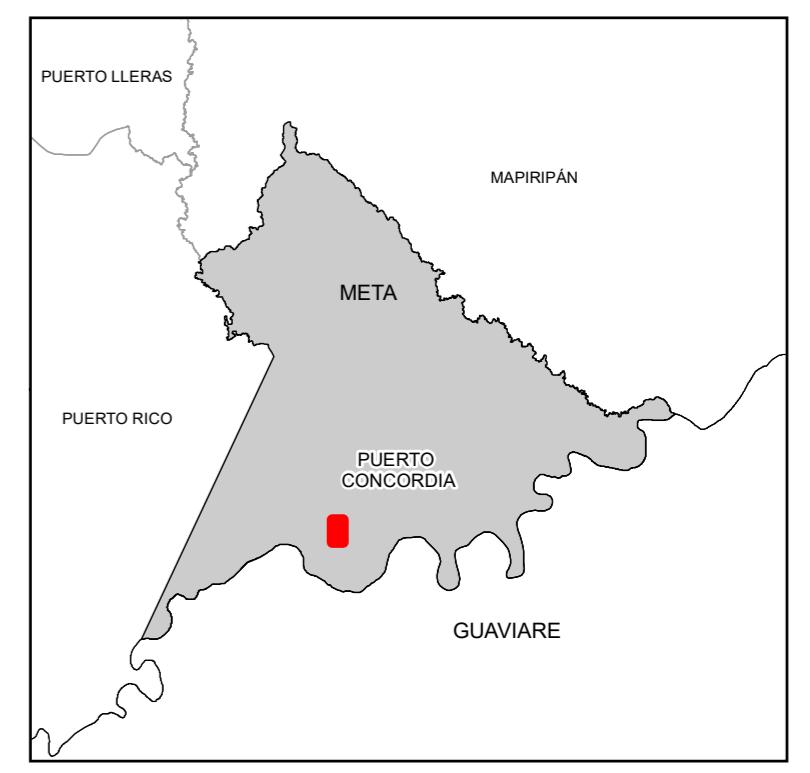
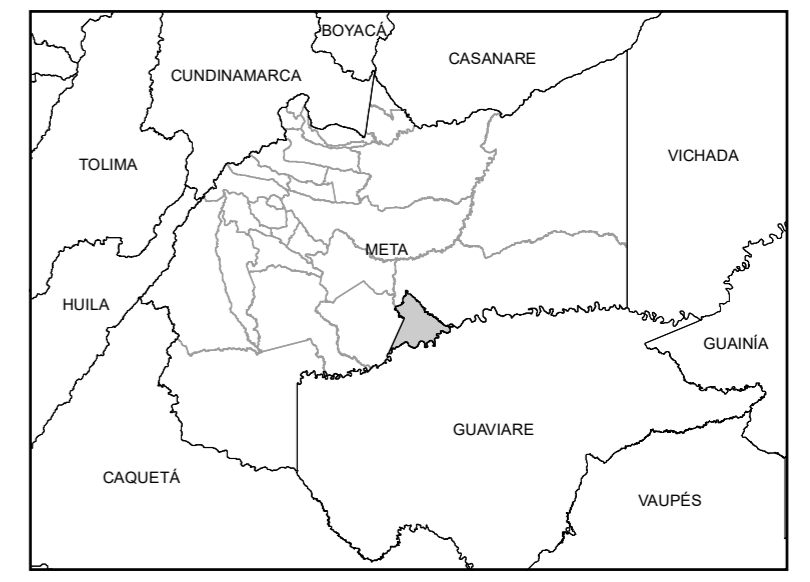


LEYENDA

- Manejo y conexión de la estructura ecológica urbana
 - Mejoramiento de la vivienda y de las infraestructuras urbanas
 - Consolidación de la vivienda y de las infraestructuras urbanas
 - Áreas nuevas para la atención de las necesidades de vivienda y dotaciones urbanas
 - Áreas potenciales para la localización de espacio público y equipamientos
 - Área prioritaria para proyectos paisajísticos de espacio público
 - Área de actividad múltiple de escala municipal
- Mejoramiento y consolidación del sistema de movilidad
- Vía local
 - Vía primaria
 - Vía secundaria

CONVENCIONES

- Perímetro urbano
- Perímetro de expansión
- Manzanas
- Áreas construidas
- Vías de acceso
- Ronda hídrica
- Río Ariari



INFORMACIÓN DE REFERENCIA

Sistema de coordenadas: MAGNA-SIRGAS
Proyección: Transversa de Mercator
Elipsoide: GRS 80
Datum: MAGNA
Unidades: Metros
Falso Este: 1.000.000
Falso Norte: 1.000.000
Meridiano central: -74,0775
Latitud de origen: 4,5962

FUENTES DE INFORMACIÓN

Cartografía base: IGAC, 2019 Escala 1:25.000
Cartografía temática: Diagnóstico Territorial 2020



Renaturalizar+ciudad